



**PIANO DI EMERGENZA COMUNALE**

Legge n.225/1992 e Legge n.100/2012  
"Istituzione de Servizio Nazionale della Protezione Civile"  
e L.R. Campania n.12/2017

**CARTA DEL  
RISCHIO INCENDI D'INTERFACCIA**

LA R.T.P. ARCHSISMA  
arch. Daniela Somma

novembre 2020

geol. Giuseppe Porzio

elaborato

























I.R.U.P.  
Responsabile III Settore - ing. R. Caabrese

**T06**

Responsabile VII Area di P.C. - Cap. Dott. M. Brizio

REV. 01

**LEGENDA**

-  Confine comunale
-  Edifici rilevati da CTR e/o immagine satellitare
- PERICOLOSITA' INCENDI D'INTERFACCIA**
-  perimetrazione fascia d'interfaccia
-  Fascia perimetrale 200 m - pericolosità bassa P1
-  Fascia interfaccia 50 m - Rischio alto R3
- ELEMENTI VULNERABILI**
-  CENTRO OPERATIVO COMUNALE - COC
-  Centro Operativo Comunale alternativo - COC\*
-  Edificio generico esposto al rischio
-  Edifici scolastici
-  Luoghi di culto
-  Strutture ricreative/sportive
-  Strutture turistico ricettive
-  Parcheggi
-  Aree tutelate
-  Edifici industriali
-  Municipio ed uffici comunali
-  Strade provinciali
-  Strade comunali principali
-  Strade comunali secondarie, interpoderali o vicinali
-  Metanodotto
-  Elettrodotta
-  Centrale enel
-  Stazione carburante
-  linea ferroviaria
-  Ponte

